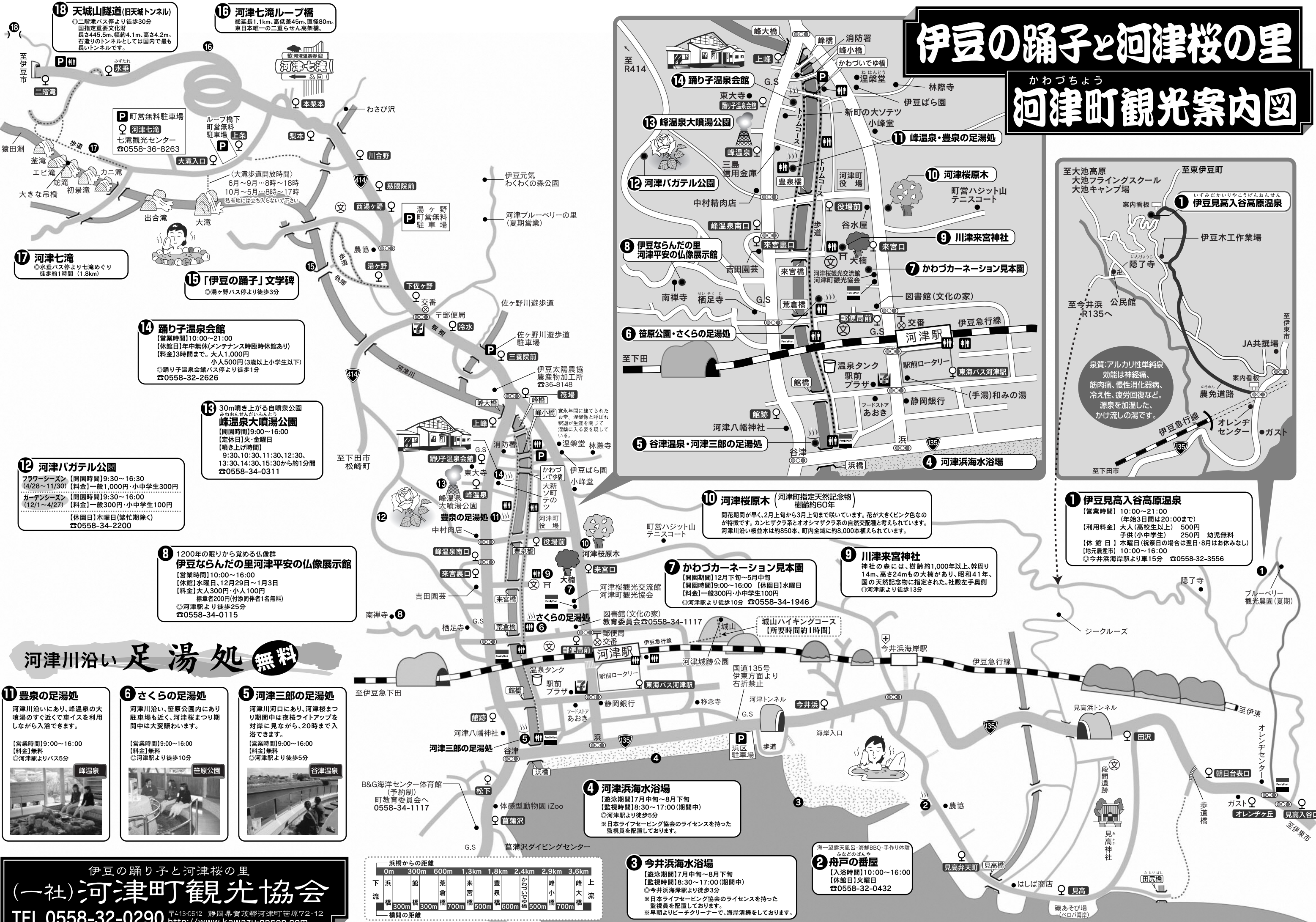


伊豆の踊子と河津桜の里

かわづちよう 河津町観光案内図



18 天城山隧道(旧天城トンネル)
 ◎二階バス停より徒歩30分
 国指定重要文化財
 長さ445.5m、幅約4.1m、高さ4.2m。
 右廻りのトンネルとしては国内で最も
 長いトンネルです。

16 河津七滝ループ橋
 総延長1.1km、高低差45m、直径80m。
 東日本唯一の二重らせん高架橋。

17 河津七滝
 ◎水垂バス停より七滝めぐり
 徒歩約1時間(1.8km)

15 「伊豆の踊子」文学碑
 ◎湯ヶ野バス停より徒歩3分

14 踊り子温泉会館
 【営業時間】10:00~21:00
 【休館日】年中無休(メンテナンス時臨時休館あり)
 【料金】3時間まで。大人1,000円
 小人500円(3歳以上小学生以下)
 ◎踊り子温泉会館バス停より徒歩1分
 ☎0558-32-2626

**13 30m噴き上がる自噴公園
 峰温泉大噴湯公園**
 【開園時間】9:00~16:00
 【定休日】火・金曜日
 【噴き上げ時間】
 9:30, 10:30, 11:30, 12:30,
 13:30, 14:30, 15:30から約1分間
 ☎0558-34-0311

12 河津バガテル公園
 フラワーシーズン 【開園時間】9:30~16:30
 (4/28~11/30) 【料金】一般1,000円・小中学生300円
 ガーデンシーズン 【開園時間】9:30~16:00
 (12/1~4/27) 【料金】一般300円・小中学生100円
 【休園日】木曜日(繁忙期除く)
 ☎0558-34-2200

**8 1200年の眠りから覚める仏像群
 伊豆ならんだの里河津平安の仏像展示館**
 【営業時間】10:00~16:00
 【休館日】水曜日、12月29日~1月3日
 【料金】大人300円・小人100円
 標準者200円(付添同伴者1名無料)
 ◎河津駅より徒歩25分
 ☎0558-34-0115

11 豊泉の足湯処
 河津川沿いにあり、峰温泉の大
 噴湯のすぐ近くで車イスを利用
 しながら入浴できます。
 【営業時間】9:00~16:00
 【料金】無料
 ◎河津駅よりバス5分

6 さくらの足湯処
 河津川沿い、笹原公園内にあり
 駐車場も近く、河津桜まつり期
 間中は大変賑わいます。
 【営業時間】9:00~16:00
 【料金】無料
 ◎河津駅より徒歩10分

5 河津三郎の足湯処
 河津川河口にあり、河津桜まつり
 期間中は夜桜ライトアップを
 対岸に見ながら、20時まで入
 浴できます。
 【営業時間】9:00~16:00
 【料金】無料
 ◎河津駅より徒歩5分

4 河津浜海水浴場
 【遊泳期間】7月中旬~8月下旬
 【監視時間】8:30~17:00(期間中)
 ◎河津駅より徒歩5分
 ※日本ライフセービング協会のライセンスを持った
 監視員を配置しております。

3 今井浜海水浴場
 【遊泳期間】7月中旬~8月下旬
 【監視時間】8:30~17:00(期間中)
 ◎今井浜海岸駅より徒歩3分
 ※日本ライフセービング協会のライセンスを持った
 監視員を配置しております。
 ※早朝よりビーチクリーナーで、海岸清掃をしております。


2 舟戸の番屋
 【入浴時間】10:00~16:00
 【休館日】火曜日
 ☎0558-32-0432

1 伊豆見高入谷高原温泉
 【営業時間】10:00~21:00
 (年始3日間は20:00まで)
 【利用料金】大人(高校生以上) 500円
 子供(小中学生) 250円 幼児無料
 【休館日】木曜日(祝祭日の場合は翌日・8日はお休みなし)
 【地元農産物】10:00~16:00
 ◎今井浜海岸駅より車15分 ☎0558-32-3556

伊豆の踊り子と河津桜の里
(一社)河津町観光協会
 TEL.0558-32-0290 〒413-0512 静岡県賀茂郡河津町笹原72-12
 http://www.kawazu-onsen.com

浜橋からの距離	0m	300m	600m	1.3km	1.8km	2.4km	2.9km	3.6km
下流	館橋	荒倉橋	来宮橋	豊泉橋	かわづいでゆ橋	峰小橋	峰大橋	上流
橋間の距離	300m	300m	700m	500m	600m	500m	700m	

平成30年4月 改正 至下田市



●疲れたらフリーストップバスをご利用下さい。
 浄蓮の滝(伊豆市)⇄椎の木上間は、
 どこでも手をあげれば、路線バスは
 停まります。

国指定重要文化財 天城山隧道(旧天城トンネル)

天城山隧道は標高711メートル地点に造られました。石造りのトンネルとしては国内で最も長く、道路トンネルとしては、初めて国の重要文化財に指定されました。隧道は開通から115年の時を経て今もその姿を残し、明治時代の職人の技を私たちに伝えてくれています。

- 長さ/445.5m ■幅/約4.1m
- 高さ/約4.2m
- 完成/明治37年(1904)

河津七滝 コースアドバイス

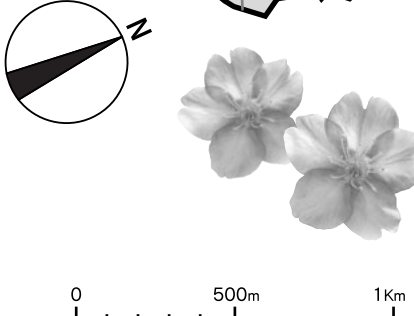
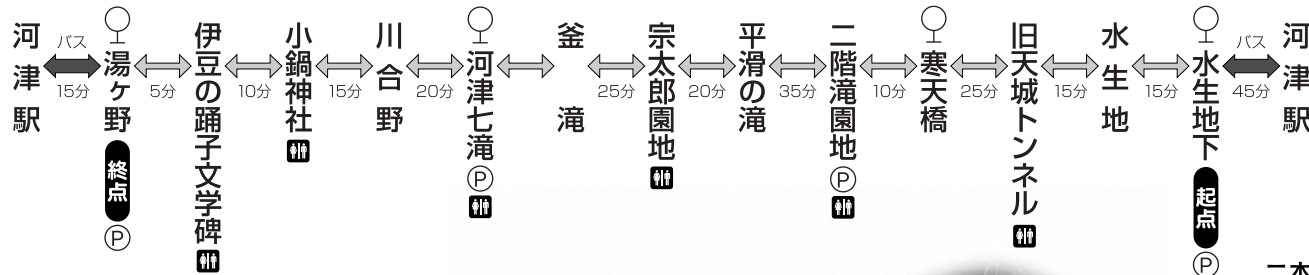
伊豆急河津駅よりバスで約35分。
 マイカーなら河津七滝町営無料駐車場またはループ橋下の無料駐車場をご利用ください。又滝めぐりはバス停「水垂」からの方が下りのコースです。

河津	9km	大滝入口バス停	300m	7大滝	330m	6出合滝	200m	5カニ滝	300m	4初景滝	100m	3蛇滝	河津踊子滝見橋46m	2エビ滝	100m	1釜滝	500m	水垂バス停	河津
駅	35分	7分	10分	5分	7分	5分	5分	7分	10分	10分	10分	10分	10分	10分	10分	10分	10分	35分	駅

※事故防止のため、初景滝～釜滝間は大雨警報発令時、それに伴う大雨注意報解除まで通行禁止となります。



踊子歩道コースタイム



交通のご案内

電車の場合
 〈直通電車で〉
 特急「踊り子号」・
 「スーパービュー踊子号」
 JR東京駅—伊豆急河津駅
 ○所要時間 2時間30分
 〈新幹線で〉
 JR熱海駅—伊豆急河津駅
 ○所要時間 1時間15分

お車の場合
 〈東京方面から〉
 東名厚木I.C.—小田原厚木道路—真鶴道路—国道135号—河津[約120km]
 〈名古屋方面〉
 新東名長泉沼津I.C./東名沼津I.C.—東駿河湾循環道路—伊豆中央道—修善寺道路—国道414号—河津[約60km]

東海バス料金のご案内

